



Liste de sentiers de randonnées accessibles au Québec

Veillez noter que cette liste est non exhaustive et vous propose des sentiers jugés Accessibles  et Partiellement Accessibles  par Kéroul.

Les sentiers jugés partiellement accessibles nécessitent une aide sur une partie du parcours pour les personnes en fauteuil roulant manuel. Toutefois, ils peuvent être accessibles pour une personne utilisant un fauteuil roulant motorisé.

Abitibi-Témiscamingue

[Parc national d'Aiguebelle](#)



Nom : la Castorière

Longueur : 800 mètres

Bas-Saint-Laurent

[Parc national du Bic](#)



Nom : chemin du Nord

Longueur : 4 km

[Parc national du Lac-Témiscouata](#)



Nom : jardin des mémoires

Longueur : 600 mètres

Cantons-de-l'Est

[Centre d'interprétation de la nature du Lac Boivin](#)



Plusieurs sentiers de 900 mètres à 1,6 km - [carte](#)

[Marais de la Rivière-aux-Cerises](#)



Plusieurs sentiers de 600 mètres à 2 km - [carte](#)

[Parc national du Mont-Orford](#)



Nom : Boucle des Trois-Étangs

Longueur : 5,5 km

Centre-du-Québec

[Parc du Réservoir Beaudet](#)



Longueur : 5,2 km de sentiers
⚠ Travaux en 2021-2022

Laurentides

[Parc Eco Laurentides](#)



Nom : le riverain
Longueur : 700 mètres

[Parc national d'Oka](#)



Plusieurs sentiers dont
l'Érablière de 1,3 km



©S.Laroche

[Parc régional éducatif du Bois-de-Belle-Rivière](#)



Plusieurs sentiers de 600
mètres à 6 km - [carte](#)

[Parc régional de Val-David-Val-Morin, Secteur Far Hills](#)



Nom : sentier familial
Longueur : 3 km

Laval

[Bois de l'Équerre](#)



Nom : sentier accessible
Longueur : 1,3 km



[Centre de la Nature de Laval](#)



Sentier non nommé
Longueur : 5km

Montérégie

[Parc national du Mont-Saint-Bruno](#)



Nom : Petit-Duc
Longueur : 1,5 km



©S.Laroche


[Parc national des îles-de-Boucherville](#)



Nom : l'Île Marguerite
Longueur : 7 km de sentiers


Montréal

Parc-Nature de l'Île-de-la-Visitation

 Plusieurs sentiers
Longueur : 8 km




Le Jardin Botanique


 Nom : chemin
accessible




Québec

Mont-Saint-Anne

 Nom : le panorama
Longueur : 700 mètres

 Nom : le tour du lac
Longueur : 2 km


Canyon Sainte-Anne

 Nom : les sentiers du canyon
Longueur : 3 km




©M.Julien

Parc de la Chute-Montmorency Secteur de la Gare

 Nom : promenade de la chute
Longueur : 1 km

Secteur du Manoir

 Nom : sentier du cottage
Longueur : 1,5 km - carte



©G.Leroyer

Pour toute information
complémentaire, Kéroul
reste à votre disposition :
infos@keroul.qc.ca
ou 514 252-3104